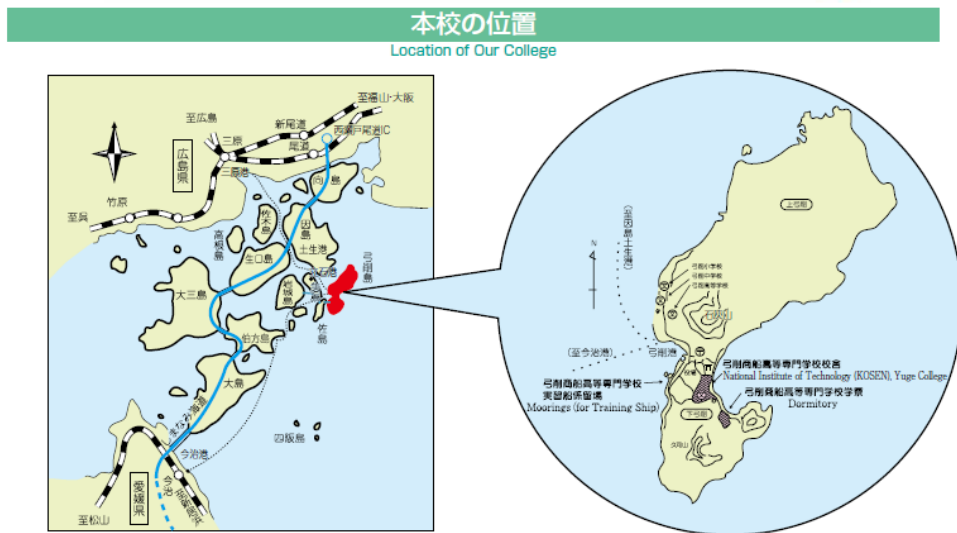
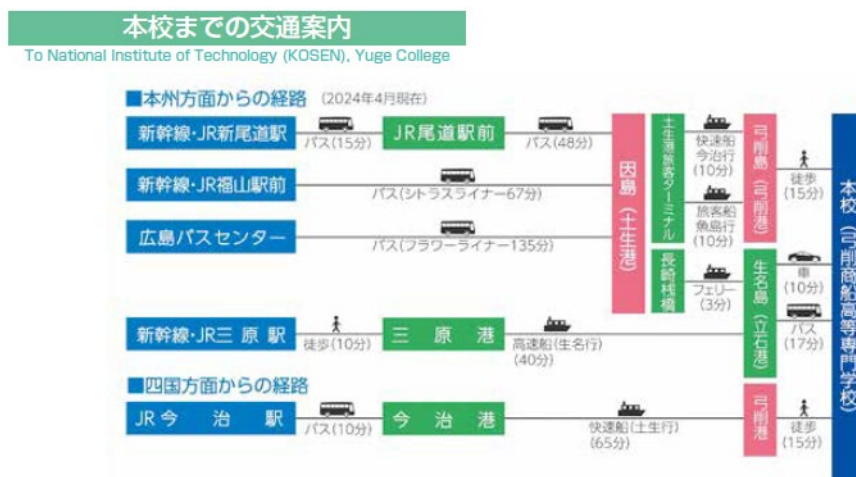


【校地校舎図面】

(1) 都道府県内における位置関係の図面

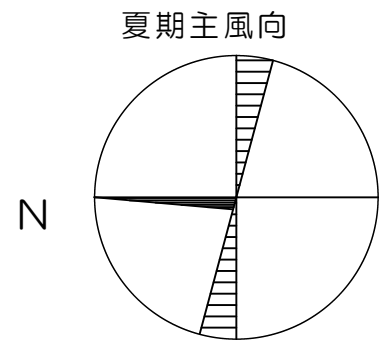


(2) 最寄駅からの距、交通機関及び所要時間がわかる図面



(3) 校舎、運動場等の配置図

完成年度 下弓削団地 配置図 S=1/1,500



冬期主風向

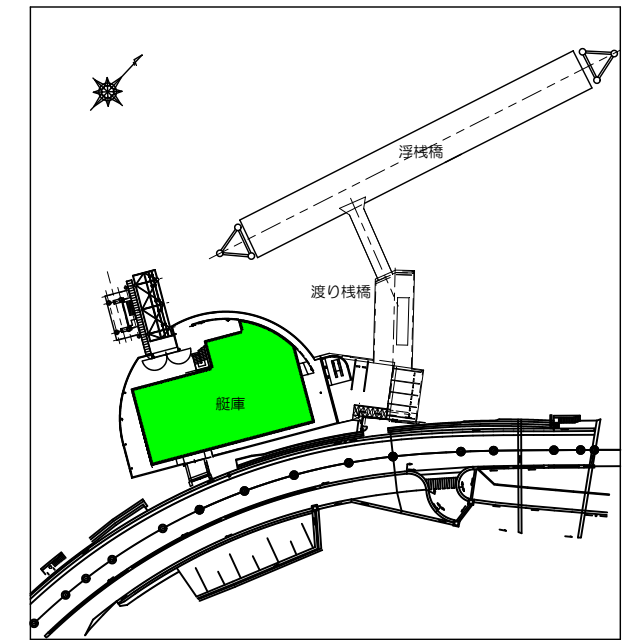
海岸(松原)

弓削神社



情報工学科棟
 建築床面積 : 254㎡
 延べ建築面積 : 1,016㎡

創造工学科棟
 建築床面積 : 439㎡
 延べ建築面積 : 1,762㎡



実習船係留場配置図
 縮尺 1/1,500

凡例

- 申請に係る学部等が使用する校舎等
- 校舎面積算入部分
- 校地面積算入部分

下弓削団地 面積表	
校地面積	86,604㎡
(校舎面積)	
建築床面積	9,038㎡
建築延べ面積	16,036㎡